
		Report Schedule A1/ Rapport Annexe A1 Route Summary / Sommaire de l'itinéraire					
Depot Name Bureau de poste	HAZELTON PO				Depot Code Code de dépôt	V959	
Route Name Nom de l'itinéraire	HAZELTON (BC) RR0001	RS-RMS Route # No de l'itinéraire RS-RMS	6037		Last Segment Date Dernière date de segment	2024/01/21	

Mail will be available at: **08:15**
 Le courrier pourra être ramassé à:

The RSMC shall deliver to the final delivery point located at: By: **15:15**
 FFRS doit faire la livraison au dernier point de remise situé à: Avant:

Major Collection and Delivery Points Principaux points de levée et livraison	Collection and Delivery Schedule Time Horaire prévue de levée et livraison	Vehicle Expense Rate: Taux régional/dépense de:	1
		Last inspection date: Dernière date d'inspection	2023/05/01

A complete list of Points of call appears in Schedule A2 Details of Travel / La liste complète des points de remise figure à l'annexe A2, Détails de l'itinéraire

SORT/TRI

Manual/Manuel						Total Manual Points Of Call Total de points de remise manuel	
HOUSE RÉSIDENCES	FARM FERMES	APT APP	AMS BUSINESS COMMERCE SGA	BUSINESS DIRECT COMMERCE INTÉRIEUR			806
799	0	0	5	2			
Sequenced/Séquéncé						Total Sequenced Points Of Call Total de points de remise séquéncé	
HOUSE RÉSIDENCES	FARM FERMES	APT APP	AMS BUSINESS COMMERCE SGA	BUSINESS DIRECT COMMERCE INTÉRIEUR			0
0	0	0	0	0			
Estimated time for sort portion//Temps estimé pour le tri :						180 - 230 minutes	

COLLECTION AND DELIVERY/LEVÉE ET LIVRAISON



RMB BLR	CMB BPC	Hi POC CMB BPC PDR élevé	GMB BPM	KSK	LBA BBL	Caller Direct Tri	BUS CNTR COM	BUS EXT COM	BUS SPC COM	Total Delivery Points of Call Total de points de remise livraison	PL Clear Levée Ar. Colis	RPO Drop Dépot CSP	RPO CLR/ other Levée CSP/ autre	SLB BLP	P/ups street level RAM niveau rue	P/ups Other RAM Autre	Total Collection Points Total point de levée	Daily KM Km/jour	Stops Arrêts
0	422	382	0	0	0	0	2	0	0	806	0	0	0	0	0	0	0	76.30	20
Estimated time for collection and delivery portion / Temps estimé pour la portion de levée et livraison:																	215 - 265 minutes		

VARIABLES/VARIABLES

NEIGHBOURHOOD MAIL* The average number of full sets of Neighbourhood Mail delivered per week is: COURRIER DE QUARTIER* Nombre moyen d'ensembles complets de courrier de quartier livrés par semaine:	1
LOCKS CHANGES* - Number of CMB / KIOSK lock changes per year CHANGEMENT DE SERRURES* - Nombre de changements de serrure par année - BPCOM et kiosques:	115
PCI - PERSONAL CONTACT ITEM* - Average # of STOPS for To-The-Door deliveries per week (excluding the items addressed to BUSINESS DIRECT (BUSINESS COUNTERS) and Business SPECIAL): ERMP - ENVOIS À REMETTRE EN MAINS PROPRES* - Nombre moyen d'arrêts à la porte par semaine(excluant les items livrés à des commerces au comptoir ou commerce spécial)	45
Estimated time for the variable activities / Temps estimé pour les activités variables:	13 - 38 minutes
Estimated time to complete service/Temps hebdomadaire estimé pour compléter l'itinéraire:	446 - 496 minutes
*** Estimated Time does not include Neighbourhood Mail *** *** Le temps estimé ne comprend pas le Courrier Quartier ***	

Frequency of Service:
Fréquence du service:

Monday
 Tuesday
 Wednesday
 Thursday
 Friday
 lundi mardi mercredi jeudi vendredi

		Report Schedule A1/ Rapport Annexe A1 Route Summary / Sommaire de l'itinéraire			
Depot Name Bureau de poste	HAZELTON PO			Depot Code Code de dépôt	V959
Route Name Nom de l'itinéraire	HAZELTON (BC) RR0001	RS-RMS Route # No de l'itinéraire RS-RMS	6037	Last Segment Date Dernière date de segment	2024/01/21

VEHICLE REQUIREMENTS / EXIGENCES - VÉHICULE

The RSMC is required to provide a vehicle which meets the following minimum cargo capacity of : Le FFRS est tenu de fournir un véhicule qui offre une capacité de chargement minimale de:		100 cu. Ft / 2832 liters (without RMB) 100 pi.cu. / 2832 litres (sans BLR)	
<ul style="list-style-type: none"> A metal roof-top and accessory power outlet to accommodate the Canada Post sign and flashing light Fifth door / Hatchback to allow for oversized and bulky items to be loaded (preferred). 		<ul style="list-style-type: none"> Toit métallisé ainsi qu'une prise de courant supplémentaire pour une enseigne de Postes Canada et une lumière clignotante. 5e porte / hayon arrière pour permettre le chargement d'articles volumineux et surdimensionnés (préférable). 	
RSMC Reaching Tool & Holder Implemented: L'outil de préhension & le Support pour l'outil de préhension mise en oeuvre:	No Non	PDT Usage: Utilisation du TDP:	Sequenced Route: itinéraire séquencé
This service includes in-town deliveries to box holders: Inclus la livraison au secteur desservi par cases postales:	YES Oui	Drive Time/KM (POC/KM): Temps de conduite (PDR par Km):	40 Km/hr
*Refer to Appendix A of the RSMC Collective Agreement and CMS1202.11 - Appendix C & D * Se reporter à l'Annexe A de la convention collective des FFRS et SMS 1202,11 - Annexe C & D			
Unique Service Requirements: Particularités de ce service:			
IMPORTANT: UPDATE VERIFICATION		IMPORTANT: VÉRIFICATION DE LA MISE À JOUR	
_____ RSMC's Signature of Verification Vérification de signature du FFRS		_____ Local Operator's Signature of Verification Vérification de signature de l'agent des postes local	
_____ Date		_____ Date	
		_____ Local Area Manager's Signature of Verification Vérification de signature du Gestionnaire de zone locale	
_____ Date		_____ Date	

CANADA POSTES POST CANADA From anywhere... De partout... to anyone jusqu'à vous		Report Schedule A2/ Rapport Annexe A2 Route Summary / Sommaire de l'itinéraire																		CANADA POSTES POST CANADA From anywhere... De partout... to anyone jusqu'à vous	
Depot Name Bureau de poste		HAZELTON PO														Depot Code Code de dépôt		V959			
Route Name Nom de l'itinéraire		HAZELTON (BC) RR0001				RS-RMS Route # No de l'itinéraire RS-RMS				6037						Last Segment Date Dernière date de segment		2024/01/21			
Order Ordre	Suggested Route Itinéraire Suggéré	Daily KM Km/jour	RMB BLR	CMB BPC	Hi POC CMB BPC PDR élevé	GMB BPM	KSK	LBA BBL	Caller Direct Tri	BUS CNTR COM	BUS EXT COM	BUS SPC COM	PL Clear Levée Ar. Colis	RPO Drop Dépot CSP	RPO CLR/ other Levée CSP/ autre	SLB BLP	P/ups street level RAM niveau rue	P/ups Other RAM Autre	Stops Arrêts	Comments Commentaires	
1	FROM THE REAR OF THE POSTAL UNIT	0.00	0	0	0	0	0	0	0	0	0	0	0	0	0	0	0	0	0	0	
2	RIGHT (SW) ON FIELD ST TO RIVER RD	0.10	0	0	0	0	0	0	0	0	0	0	0	0	0	0	0	0	0	0	
3	LEFT (S) ON RIVER RD, ROAD BANKS LEFT AND TURNS INTO HWY 62	0.60	0	0	0	0	0	0	0	0	0	0	0	0	0	0	0	0	0	0	
4	NORTH-EAST ON HWY 62 TO TRAILER PARK DRIVEWAY AT 2500 HWY 62	1.90	0	0	0	0	0	0	0	0	0	0	0	0	0	0	0	0	0	0	
5	ARRIVE CMB SITE V0J0623	0.00	0	12	0	0	0	0	0	0	0	0	0	0	0	0	0	0	0	1	
6	CONTINUE NORTH-EAST ON HWY 62 TO HOSPITAL. RIGHT AND CONTINUE TO HOSPITAL MAIN ENTRANCE FOR COUNTER SERVICE	0.40	0	0	0	0	0	0	0	1	0	0	0	0	0	0	0	0	0	1	
7	NORTH EAST WITHIN PARKING LOT TO SKEENA PLACE CARE HOME	0.10	0	0	0	0	0	0	0	1	0	0	0	0	0	0	0	0	0	1	
8	NORTH TO HWY 62	0.10	0	0	0	0	0	0	0	0	0	0	0	0	0	0	0	0	0	0	
9	RIGHT (NE) ON HWY 62 TO WIGGINS WAY	0.20	0	0	0	0	0	0	0	0	0	0	0	0	0	0	0	0	0	0	
10	RIGHT (SE) ON WIGGINS WAY TO 2560 WIGGINS WAY	0.10	0	0	0	0	0	0	0	0	0	0	0	0	0	0	0	0	0	0	
11	ARRIVE CMB SITE V0J0624	0.00	0	14	0	0	0	0	0	0	0	0	0	0	0	0	0	0	0	1	
12	CONTINUE ON WIGGINS WAY LOOPING BACK TO HWY 62	0.30	0	0	0	0	0	0	0	0	0	0	0	0	0	0	0	0	0	0	
13	RIGHT (NE) ON HWY 62 TO 2910 HWY 62	0.50	0	0	0	0	0	0	0	0	0	0	0	0	0	0	0	0	0	0	
14	ARRIVE CMB SITE V0J0625	0.00	0	12	0	0	0	0	0	0	0	0	0	0	0	0	0	0	0	1	
15	EAST ON HWY 62 TO 3350 HWY 62	1.20	0	0	0	0	0	0	0	0	0	0	0	0	0	0	0	0	0	0	
16	ARRIVE CMB SITE V0J0640	0.00	0	7	0	0	0	0	0	0	0	0	0	0	0	0	0	0	0	1	
17	RETRACE WEST ON HWY 62 TO SILVER STANDARD RD	0.60	0	0	0	0	0	0	0	0	0	0	0	0	0	0	0	0	0	0	
18	RIGHT (N) ON SILVER STANDARD TO 5029 SILVER STANDARD RD	0.10	0	0	0	0	0	0	0	0	0	0	0	0	0	0	0	0	0	0	
19	ARRIVE CMB SITE V0J0639	0.00	0	18	0	0	0	0	0	0	0	0	0	0	0	0	0	0	0	1	
20	NORTH ON SILVER STANDARD TO CORDOVA ST	1.60	0	0	0	0	0	0	0	0	0	0	0	0	0	0	0	0	0	0	
21	RIGHT (E) ON CORDOVA ST TO 3RD AVE	0.30	0	0	0	0	0	0	0	0	0	0	0	0	0	0	0	0	0	0	
22	LEFT (N) ON 3RD AVE TO 5262 3RD AVE	0.10	0	0	0	0	0	0	0	0	0	0	0	0	0	0	0	0	0	0	
23	ARRIVE CMB SITE V0J0641	0.00	0	23	0	0	0	0	0	0	0	0	0	0	0	0	0	0	0	1	
24	NORTH ON 3RD AVE TO HAZELTON ST	0.10	0	0	0	0	0	0	0	0	0	0	0	0	0	0	0	0	0	0	
25	RIGHT (E) ON HAZELTON ST TO 4TH AVE	0.30	0	0	0	0	0	0	0	0	0	0	0	0	0	0	0	0	0	0	
26	LEFT (N) ON 4TH AVE TO SIX MILE RD	0.10	0	0	0	0	0	0	0	0	0	0	0	0	0	0	0	0	0	0	
27	RIGHT (E) ON SIX MILE RD TO 3456 SIX MILE RD	0.30	0	0	0	0	0	0	0	0	0	0	0	0	0	0	0	0	0	0	
28	ARRIVE AT CMB SITES V0J0642+0643+0644	0.00	0	69	0	0	0	0	0	0	0	0	0	0	0	0	0	0	0	1	

CANADA POSTES POST CANADA From anywhere... De partout... to anyone Jusqu'à vous		Report Schedule A2/ Rapport Annexe A2 Route Summary / Sommaire de l'itinéraire																		CANADA POSTES POST CANADA From anywhere... De partout... to anyone Jusqu'à vous	
Depot Name Bureau de poste		HAZELTON PO														Depot Code Code de dépôt		V959			
Route Name Nom de l'itinéraire		HAZELTON (BC) RR0001				RS-RMS Route # No de l'itinéraire RS-RMS						6037						Last Segment Date Dernière date de segment		2024/01/21	
Order Ordre	Suggested Route Itinéraire Suggéré	Daily KM Km/jour	RMB BLR	CMB BPC	Hi POC CMB BPC PDR élevé	GMB BPM	KSK	LBA BBL	Caller Direct Tri	BUS CNTR COM	BUS EXT COM	BUS SPC COM	PL Clear Levée Ar. Colis	RPO Drop Dépôt CSP	RPO CLR/ other Levée CSP/ autre	SLB BLP	P/ups street level RAM niveau rue	P/ups Other RAM Autre	Stops Arrêts	Comments Commentaires	
29	RETRACE WEST ON SIX MILE RD TO 4TH AVE	0.30	0	0	0	0	0	0	0	0	0	0	0	0	0	0	0	0	0	0	
30	LEFT (S) ON 4TH AVE TO HAZELTON ST	0.10	0	0	0	0	0	0	0	0	0	0	0	0	0	0	0	0	0	0	
31	RIGHT (W) ON HAZELTON ST TO SILVER STANDARD RD	0.50	0	0	0	0	0	0	0	0	0	0	0	0	0	0	0	0	0	0	
32	RIGHT (N) ON SILVER STANDARD RD TO 5821 SILVER STANDARD RD	0.60	0	0	0	0	0	0	0	0	0	0	0	0	0	0	0	0	0	0	
33	ARRIVE AT CMB SITE V0J0637	0.00	0	16	0	0	0	0	0	0	0	0	0	0	0	0	0	0	0	1	
34	RETRACE SOUTH ON SILVER STANDARD RD TO CORDOVA ST	0.70	0	0	0	0	0	0	0	0	0	0	0	0	0	0	0	0	0	0	
35	RIGHT (W) ON CORDOVA ST TO 3109 CORDOVA ST	0.20	0	0	0	0	0	0	0	0	0	0	0	0	0	0	0	0	0	0	
36	ARRIVE CMB SITE V0J0638	0.00	0	10	0	0	0	0	0	0	0	0	0	0	0	0	0	0	0	1	
37	LEFT (S) ON 1ST AVE TO HWY 62	0.10	0	0	0	0	0	0	0	0	0	0	0	0	0	0	0	0	0	0	
38	RIGHT (W) ON HWY 62 TO SWANNELL DR	1.30	0	0	0	0	0	0	0	0	0	0	0	0	0	0	0	0	0	0	
39	RIGHT ON SWANNELL DR TO 4905 SWANNELL DR	0.30	0	0	0	0	0	0	0	0	0	0	0	0	0	0	0	0	0	0	
40	ARRIVE CMB SITE V0J0626	0.00	0	30	0	0	0	0	0	0	0	0	0	0	0	0	0	0	0	1	
41	RETRACE SWANNELL DR TO HWY 62	0.30	0	0	0	0	0	0	0	0	0	0	0	0	0	0	0	0	0	0	
42	RIGHT (W) ON HWY 62 TO KISPIOX VALLEY RD	0.90	0	0	0	0	0	0	0	0	0	0	0	0	0	0	0	0	0	0	
43	RIGHT (N) ON KISPIOX VALLEY RD TO 11 KISPIOX VALLEY RD (GAS BAR)	0.10	0	0	0	0	0	0	0	0	0	0	0	0	0	0	0	0	0	0	
44	ARRIVE AT CMB SITE V0J0627-0632 & 622	0.00	0	0	157	0	0	0	0	0	0	0	0	0	0	0	0	0	0	1	
45	LEFT (N) ON KISPIOX VALLEY RD	0.00	0	0	0	0	0	0	0	0	0	0	0	0	0	0	0	0	0	0	
46	CONTINUE ON KISPIOX VALLEY RD TO JUNCTION OF HAZ-KITWANGA BACK RD & KISPIOX VALLEY RD	5.80	0	0	0	0	0	0	0	0	0	0	0	0	0	0	0	0	0	0	
47	ARRIVE AT CMB SITE V0J0621	0.00	0	16	0	0	0	0	0	0	0	0	0	0	0	0	0	0	0	1	
48	NORTH ON KISPIOX VALLEY RD TO SIK-E-DAKH RD	3.00	0	0	0	0	0	0	0	0	0	0	0	0	0	0	0	0	0	0	
49	RIGHT (E) ON SIK-E-DAKH RD TO 9500 SIK-E-DAKH RD	1.20	0	0	0	0	0	0	0	0	0	0	0	0	0	0	0	0	0	0	
50	ARRIVE AT CMB SITES V0J0609-0612	0.00	0	80	0	0	0	0	0	0	0	0	0	0	0	0	0	0	0	1	
51	RETRACE ON SIK-E-DAKH RD TO KISPIOX VALLEY RD	1.20	0	0	0	0	0	0	0	0	0	0	0	0	0	0	0	0	0	0	
52	RIGHT (N) ON KISPIOX VALLEY RD TO COMMERCIAL DR	5.00	0	0	0	0	0	0	0	0	0	0	0	0	0	0	0	0	0	0	
53	RIGHT (E) ON COMMERCIAL DR TO 1305 COMMERCIAL DR	0.10	0	0	0	0	0	0	0	0	0	0	0	0	0	0	0	0	0	0	
54	ARRIVE AT CMB SITES V0J0600-0607	0.00	0	0	225	0	0	0	0	0	0	0	0	0	0	0	0	0	0	1	
55	RETRACE ON COMMERCIAL DR TO KISPIOX VALLEY RD	0.10	0	0	0	0	0	0	0	0	0	0	0	0	0	0	0	0	0	0	

CANADA POSTES POST CANADA From anywhere... De partout... to anyone jusqu'à vous		Report Schedule A2/ Rapport Annexe A2 Route Summary / Sommaire de l'itinéraire																		CANADA POSTES POST CANADA From anywhere... De partout... to anyone jusqu'à vous			
Depot Name Bureau de poste		HAZELTON PO																Depot Code Code de dépôt		V959			
Route Name Nom de l'itinéraire		HAZELTON (BC) RR0001						RS-RMS Route # No de l'itinéraire RS-RMS						6037						Last Segment Date Dernière date de segment		2024/01/21	
Order Ordre	Suggested Route Itinéraire Suggéré	Daily KM Km/jour	RMB BLR	CMB BPC	Hi POC CMB BPC PDR élevé	GMB BPM	KSK	LBA BBL	Caller Direct Tri	BUS CNTR COM	BUS EXT COM	BUS SPC COM	PL Clear Levée Ar. Colis	RPO Drop Dépot CSP	RPO CLR/ other Levée CSP/ autre	SLB BLP	P/ups street level RAM niveau rue	P/ups Other RAM Autre	Stops Arrêts	Comments Commentaires			
56	RIGHT (N) ON KISPIOX VALLEY RD TO SWAN LAKE RD	4.80	0	0	0	0	0	0	0	0	0	0	0	0	0	0	0	0	0	0			
57	ARRIVE AT CMB SITE V0J0614+0615	0.00	0	35	0	0	0	0	0	0	0	0	0	0	0	0	0	0	1				
58	NORTH ON KISPIOX VALLEY RD TO 2120 KISPIOX VALLEY RD	3.10	0	0	0	0	0	0	0	0	0	0	0	0	0	0	0	0	0				
59	ARRIVE AT CMB SITE V0J0616	0.00	0	5	0	0	0	0	0	0	0	0	0	0	0	0	0	0	1				
60	NORTH ON KISPIOX VALLEY RD TO MULDOON RD	6.80	0	0	0	0	0	0	0	0	0	0	0	0	0	0	0	0	0				
61	RIGHT ON MULDOON RD TO 10 MULDOON RD	0.10	0	0	0	0	0	0	0	0	0	0	0	0	0	0	0	0	0				
62	ARRIVE AT CMB SITE V0J0619+0620	0.00	0	27	0	0	0	0	0	0	0	0	0	0	0	0	0	0	1				
63	RETRACE MULDOON RD TO KISPIOX VALLEY RD	0.10	0	0	0	0	0	0	0	0	0	0	0	0	0	0	0	0	0				
64	LEFT (S) ON KISPIOX VALLEY RD TO SEVENTEEN MILE BRIDGE	2.70	0	0	0	0	0	0	0	0	0	0	0	0	0	0	0	0	0				
65	ARRIVE AT CMB SITE V0J0617+0618	0.00	0	48	0	0	0	0	0	0	0	0	0	0	0	0	0	0	1				
66	SOUTH ON KISPIOX VALLEY RD TO HWY 62	25.90	0	0	0	0	0	0	0	0	0	0	0	0	0	0	0	0	0				
67	RIGHT (W) ON HWY 62, HWY BANKS RIGHT AND TURNS INTO RIVER RD	1.30	0	0	0	0	0	0	0	0	0	0	0	0	0	0	0	0	0				
68	NORTH ON RIVER RD TO FIELD ST	0.60	0	0	0	0	0	0	0	0	0	0	0	0	0	0	0	0	0				
69	RIGHT (NE) ON FIELD TO PO	0.10	0	0	0	0	0	0	0	0	0	0	0	0	0	0	0	0	0				
Total		76.30	0	422	382	0	0	0	0	2	0	0	0	0	0	0	0	0	20	0	806		
IMPORTANT: UPDATE VERIFICATION										IMPORTANT: VÉRIFICATION DE LA MISE À JOUR													
_____ RSMC's Signature of Verification Vérification de signature du FFRS										_____ Date		_____ Local Operator's Signature of Verification Vérification de signature de l'agent des postes local										_____ Date	
										_____ Local Area Manager's Signature of Verification Vérification de signature du Gestionnaire de zone locale										_____ Date			